



















Leyenda

-  Red de Riego principal
-  Llave de corte
-  Punto de entrega de agua de Riego
-  Señalización de riego con agua regenerada
-  Zonas verdes Públicas municipales

Simbología

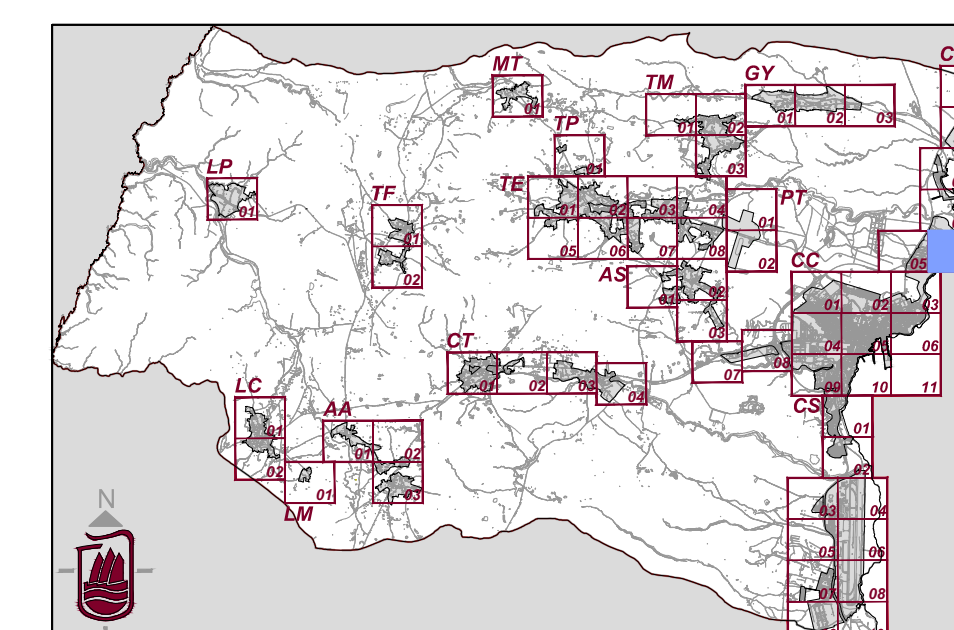
-  Hibiscus Tiliaceus
-  Jacaranda Mimosifolia
-  Ficus Religiosa
-  Brachycton Acerifolium
-  Spathodea campanulata
-  Phoenix Canariensis
-  Euphorbia Cotinifolia
-  Washingtonia Filifera
-  Callistemon Viminalis
-  Delonix Regia
-  Ficus Benjamina
-  Schinus Molle
-  Tipuana Tipu

Punto de Entrega	Tubería (Diámetro Ø)	Uso de Riego	Ubicación (Coordenadas)
1	90	Arboles	610594.6470 - 3151560.0540
2	90	Arboles + Césped	610844.5753 - 3152317.9954
3A	110	Arboles + Césped	609934.8293 - 3153647.4448
3B	90	Arboles + Césped	611202.9792 - 3152858.3488
4	90	Arboles + Césped	609719.6622 - 3153008.8443
5	200	Arboles + Césped	610190.1692 - 3154485.8000
6	90	Arboles	609851.7050 - 3154033.7139
7	90	Arboles	610748.4078 - 3154033.7139
8	200	Arboles + Césped	611309.4433 - 3153161.5247
9	110	Arboles + Césped	612548.5125 - 3154936.1863
10	90	Arboles + Césped	612585.7299 - 3154197.1708
11	90	Arboles	611433.6376 - 3154265.1303
12	90	Arboles	612775.6512 - 3155204.1059
13	90	Arboles	612709.8227 - 3155238.8745
14	90	Arboles	612930.4315 - 31555238.8745
15	90	Arboles	613331.7867 - 3156835.7415
16	90	Arboles	613593.7122 - 3157551.1755
17	90	Arboles	613656.1900 - 3158384.2286
Depósito 1	-	-	609431.0159 - 3152441.5491
Depósito 2	-	-	609879.8525 - 3154412.9312
Toma A	Reserva		609419.8171 - 3152467.3860
Toma B	Red de Riego Guisgüey		609436.7320 - 3152476.0783
Toma C	Reserva		609453.6488 - 3152467.8689
Toma D	Venta directa		609473.4614 - 3152444.2066

Este documento forma parte del expediente del Plan General de Ordenación de Puerto del Rosario, en relación a la aprobación definitiva del Plan de Riego, de acuerdo a la COTIRAC celebrada el 20/05/2015, aprobado por el Pleno de la Corporación el día 23 de mayo de 2016.



Fdo: El secretario Asesal.
Juan Manuel Gutiérrez Padrón



Plan General de Ordenación de Puerto del Rosario

Escala 1:2000



Plan General de Ordenación
Aprobación Provisional
Revisión para la adaptación al DL 1/2000, de 8 de Mayo
y Ley 19/2003, de 14 de Abril

Redacción **Ayuntamiento de Puerto del Rosario** Fecha **2014**

Información **Red de Riego La Hondura** Hoja **RR CN.06**

